



Name der App	Bikemap
Entwickler	Felix Krause
Kompatibel mit folgenden Geräten	Kompatibel mit iPhone, iPod touch und iPad. Erfordert iOS 3.1 oder neuer.
Kosten	kostenlos
Dateigröße	5,6 MB
Mit App-Check	Ja

Beschreibung

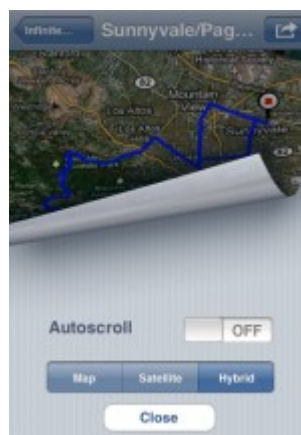
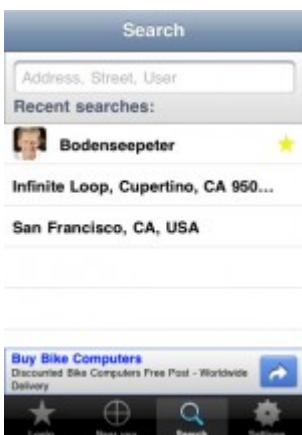
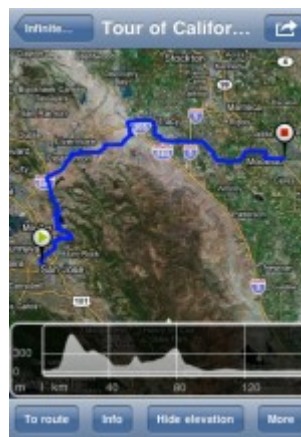
Das Portal www.bikemap.net ist sehr bekannt und auch bei vielen sehr beliebt.

Nun hat der 16-jährige Felix Krause eine App für Bikemap geschrieben, welche einen komfortablen und schnellen Zugriff auf die Routen von Bikemap bereitstellen soll.

Wer also ein begeisterter Radler ist und immer auf der Suche nach neuen Radtouren ist, der sollte diese App unbedingt haben.

Aus weltweit mehr als 370.000 Routen, die von Radfahrern erprobt und auf bikemap.net freigegeben wurden, ist sicherlich immer eine in der Nähe dabei.

Mit dieser App ist das nachfahren der Tour kein Problem mehr.



Funktionen der App:



- Routensuche durch Eingabe eines Ortes, durch eigenen Standort (GPS) oder durch Eingabe eines bekannten Nutzernamens (bikemap.net Nutzer)
- Favorisieren und Speichern der Suche
- Betrachten der gefundenen Routen in Google Maps mit hilfreichen Infos wie z.B. Distanz, Start- und Endpunkt, Höhenprofil, Nutzer, Bewertung, etc
- Auswahl der gewünschte Route
- Vor dem Start kann der Streckenverlaufs durch Entlangfahren des Höhenprofils angesehen werden Nachfahren der Route; die App zeigt immer die aktuelle Position auf der Karte an, damit man sicher ans Ziel kommt
- Die bereits geöffneten Routen sind auch offline verfügbar, damit unterwegs keine Daten-Verbindung benötigt wird (Perfekt, wenn einmal im Ausland einen Fahrradtour gemacht werden soll)
- Jede Route kann auch per E-Mail mit Freunden geteilt werden
- Optional kann man sich über Facebook oder mit dem bikemap.net account einloggen, damit man Zugriff auf die bikemap.net Routen hat

Der App-Check



App-Checker:

- Christian

Check-Datum:

- 03.07.2011

Versionsnummer:

- 1.1

Der Test bezieht sich lediglich auf die oben genannte Version.

Es können zwischenzeitlich Änderungen in der App vorliegen, so dass das Testergebnis für neuere Versionen nicht mehr ganz zutreffend sein kann.

Installation der App

Das App wird im App Store ausgewählt, danach starten der Download und die Installation automatisch.

Es kann sofort verwendet werden.

Getestet unter iOS 4.3.3

Funktionen der App in der Übersicht



-	Routing
-	Tracking
-	Trackback
-	Tacho / Fahrradcomputer
-	Eingeben von Wegpunkten
-	POIs anzeigen oder speichern
-	Fotomodus
+	Import von Tracks
+	Export der aufgezeichneten Tracks
-	Karte vorladen

Import von Tracks

Um Tracks in der Nähe zu finden kann man sich mit Hilfe der App orten lassen, diese können anschließend von bikemap.net zum Nachfahren importiert werden.

Leider sind nur Tracks von bikemap.net importierbar.

Export von Tracks

Es ist möglich via Email den Link zu einem Track auf bikemap.net zu versenden

Karte vorladen

Es können keine Kartenteile vorgeladen werden.

Als Karte wird Google Maps verwendet, welche unterwegs schnell geladen werden kann

Handhabung / Bedienung

Die Handhabung gestaltet sich auf Grund der wenigen Funktionen sehr einfach.

Die Bedienung ist an die Benutzeroberfläche des iPhone´s angelehnt, daher sehr einfach.

Displayanzeige / Übersichtlichkeit

Die App ist sehr übersichtlich gestaltet, über Reiter lassen sich die verschiedenen Unterpunkte auswählen. Zur Auswahl steht: Meine Routen, In der Nähe, Search und Einstellungen.

Gesamtfazit

Für eine kostenlose App, mit deren Hilfe man Tracks in seiner Nähe suchen kann, erfüllt sie ihren Zweck.

Auf Grund des Funktionsmangels und der Gebundenheit an bikemap.net kann ich diese App nur eingeschränkt empfehlen.

App-Checker-Bewertung



Die App könnt ihr mit Klick auf das Logo herunterladen



zur App-Übersicht

