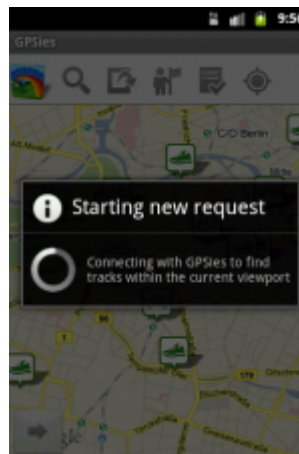
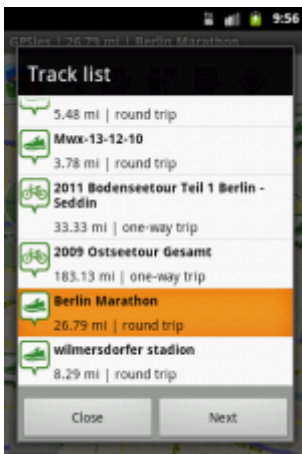
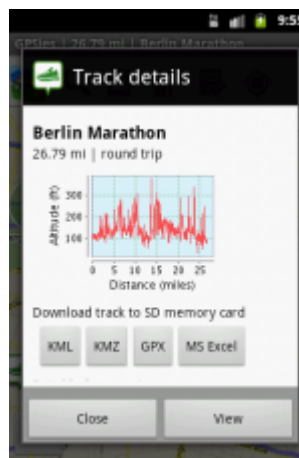
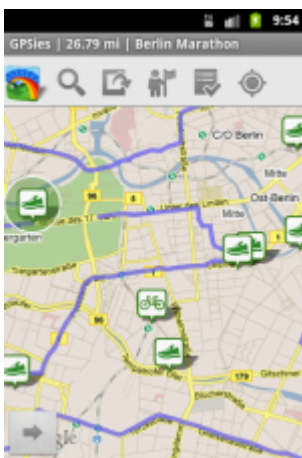




Name der App	GPSies für Android
Entwickler	Klaus Bechthold
Kompatibel mit folgenden Geräten	SDK-Version ab 1.5
Kosten	Kostenlos
Dateigröße	350.489 Bytes

Beschreibung

Mit dieser App für Android werden alle Strecken von dem Portal GPSies.com auf Karten von GoogleMaps angezeigt. Um dies zu bewerkstelligen, ist die App direkt mit dem Server von GPSies.com verbunden. Zu einem aktuellen Kartenausschnitt, können maximal 15 Strecken angezeigt werden. Aber auch das Blättern zu weiteren Ergebnissen ist möglich.



Bitte folgendes Beachten.

Diese App bietet lediglich die Touren zum Download an.

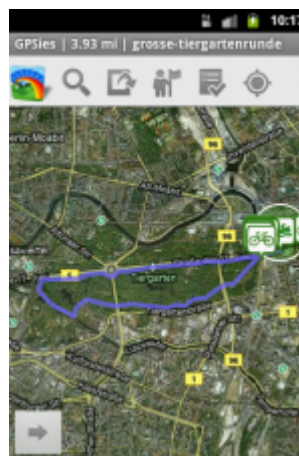
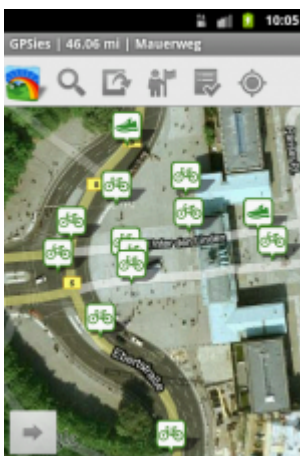
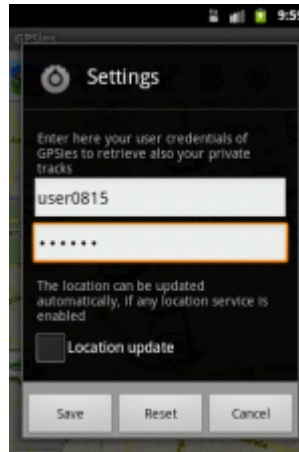
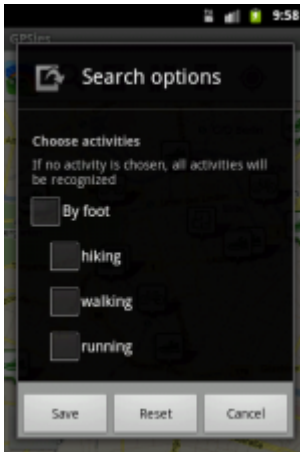
Die gewünschte Tour kann dann in einem gängigen Format (GPX, KMZ und KML) auf die SD-Karte kopiert werden.

Um sich dann aber durch die Gegend navigieren zu lassen, benötigst du noch eine Tracking-App

Weitere Merkmale der App



- Suche innerhalb eines Kartenausschnitts
- Anzeige der Strecke auf der Straßen- oder Satellitenkarte
- Auflistung von Strecken in der Nähe
- Detailanzeige mit Höhenmodell
- Ermitteln des Standorts (GPS unterstützt)
- Suche nach einer Adresse
- Suche nach Aktivitäten, Beschreibung oder Benutzername
- Suche nach eigenen Strecken, auch private
- Download Strecke auf Speicherkarte (KML, KMZ, GPX und MS Excel)
- Installation auf SD-Card (ab Froyo)



Einen ausführlichen Bericht über die App findest du auf www.adroitpit.de

Die App könnt ihr mit Klick auf das Logo herunterladen



zur App-Übersicht

