



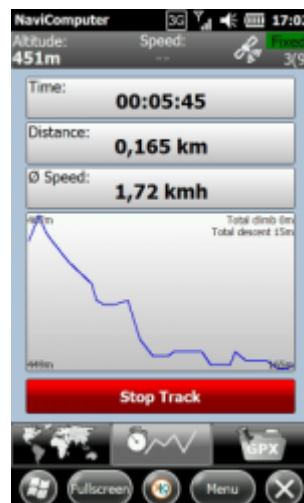
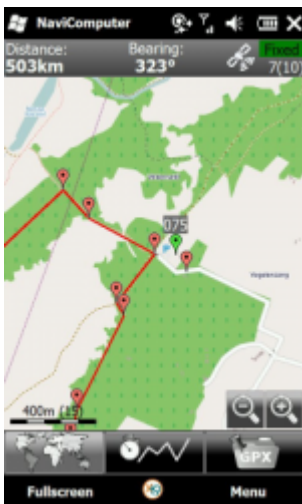
Name der App	NaviComputer
Entwickler	Markus Bitzer
Kompatibel mit folgenden Geräten	Samsung Omnia II (8000) mit WindowsMobile
Kosten	2,99 €
Dateigröße	4,8 MB

Beschreibung

Die App NaviComputer ist ein GPS Offroad Naviprogramm, welches zum Anzeigen von Karten sowie zum Aufzeichnen von Wegstrecken erstellt wurde.

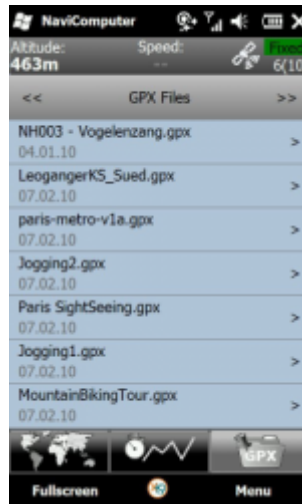
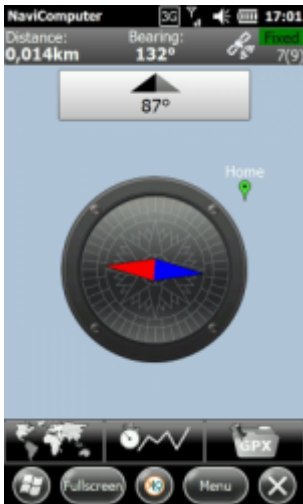
Die App zeichnet sich vor allem dadurch aus, dass das Kartenmaterial offline gespeichert werden kann so dass man unterwegs auf keine Datenverbindung angewiesen ist.

Die Karten selbst können entweder direkt auf dem PDA oder aber über das dazugehörige PC-Programm von Quelle wie z.B. OpenStreetMaps bezogen werden.



Die wichtigsten Features:

- Offline Karten Navigation, keine teure Datenverbindung notwendig
- Einfacher Download von Kartenmaterial wie OpenStreetMaps
- Fingerfreundliche, intuitive und flüssige Bedienoberfläche
- Wegaufzeichnung mit Statistiken wie Zeit, Strecke, Durchschnittsgeschwindigkeit und Höhenprofil
- Unterstützt das gängige GPX Dateiformat (Import und Export)
- Unterstützt Points of Interests (POI)
- Unterstützung des magnetischen Kompass mit einer schön animierten Kompassanzeige



Die App könnt ihr mit Klick auf das Logo herunterladen



zur App-Übersicht

