



Es ist endlich soweit.

Das Radtouren-Verzeichnis bringt seine eigene App unter dem Namen „FahrradLaden“ heraus.

Die App ist verfügbar für Android und iPhone.



Stell dir vor, du bist unterwegs auf einer Radtour und an deinem Fahrrad geht etwas kaputt.

Mit der App „FahrradLaden“ vom Radtouren-Verzeichnis ist das kein Problem.

Diese App zeigt dir neben deinem eigenen Standort, die in der Umgebung liegenden FahrradLäden an.

Aktuelle Änderungen findet ihr am Ende des Artikels, diese werden fortlaufend ergänzt.

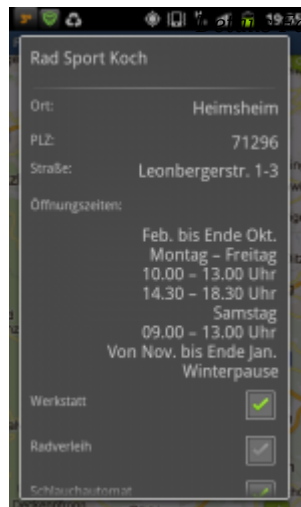
Hast du dich für einen FahrradLaden entschieden, dann kannst du neben der Adresse auch noch die aktuellen Öffnungszeiten entnehmen.

Um zu erfahren, ob der FahrradLaden auch dein gewünschtes Ersatzteil auf Lager hat, wurde die telefonische Erreichbarkeit ebenfalls hinterlegt.

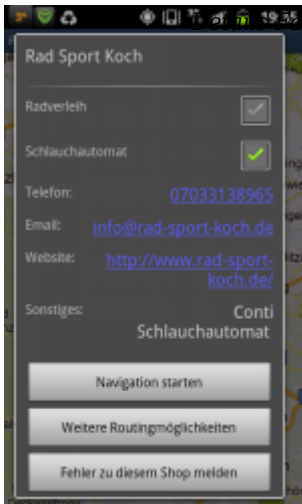
Damit du auch gleich den weg zu dem FahrradLaden findest, kannst du dich mittels der Navigationsfunktion in deinem Smartphone auch gleich zu dem ausgewählten FahrradLaden navigieren lassen.



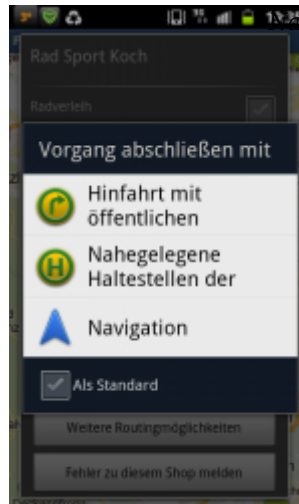
Bildschirm



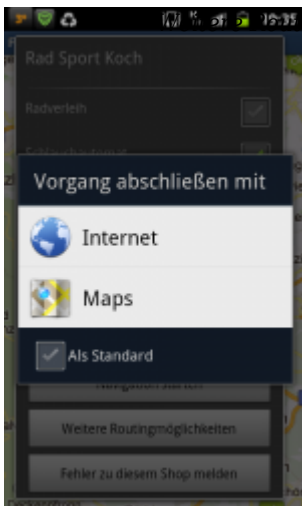
Fahrradgeschäft



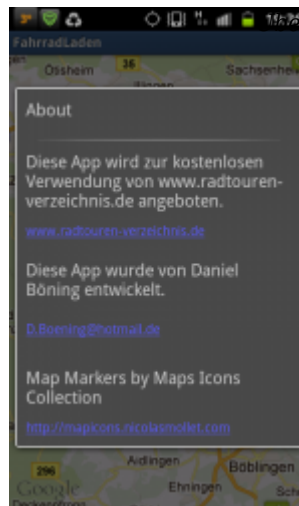
Fahrradgeschäft



Navigation



Routingmöglichkeiten



Über die App

Diese App ist ideal für alle die eine längere Radtour planen um im Notfall gut gerüstet zu sein. Aber auch wenn man in der Stadt unterwegs ist, kann diese App einem nützliche Infos im Falle einer Panne geben.

Diese Daten zeigt dir die App für jeden FahrradLaden an:

- Name und Anschrift des Fahrradgeschäftes
- Erreichbarkeit
- Öffnungszeiten
- ist eine Werkstatt vorhanden
- ist ein Schlauchautomat vorhanden, falls ja, von welchem Hersteller (Continental oder Schwalbe)
- ob ein Radverleih vorhanden ist

Über eine weitere Option kannst du per Mail Veränderungen zu einem Fahrradfachgeschäft mitteilen, welche wir dann auch gleich aktualisieren.

Somit sind die Daten der App immer auf den neuesten Stand.

Programmierer der App:

Folgende Personen waren für die App-Programmierung verantwortlich:



Android - Daniel Böhnig
iPhone - Felix Krause

Download der App:

Über die nachfolgenden QR-Codes könnt ihr die App entsprechend eurem Smartphone herunterladen



Falls du keinen QR-Code-Scanner hast, hier die Direktlinks:

- [Android-App](#)
- [iPhone-App](#)

Feedback, Verbesserungsvorschläge sowie sämtliche Anregungen zu der App sind ausdrücklich erwünscht.

Bitte einfach hier als Kommentar hinterlassen.

Update vom 02.12.2011

Es wurde die Fehlermeldung mitgeteilt, dass die Navigation zum nächsten Fahrradgeschäft über die Autobahn geführt wurde.

Wir versuchen die Apps entsprechend anzupassen, so dass bei der Navigation über GoogleMaps gleich die Fußgängeroption eingestellt ist.

Bei der iPhone App ist dies aber nicht möglich, weil automatisch das zuletzt verwendete Routenprofil verwendet wird. Man hat oben dann ein Menü wo man das umstellen kann.

Weiterhin gab es zahlreiche Anfragen, wo man weitere Geschäfte eintragen kann.

Am besten dies über die Eingabemaske unter dem Link „[Radgeschäfte](#)“ machen.

Es sollte aber darauf geachtet werden, dass die Daten auch aktuell sind.



Radtouren-Verzeichnis.de bringt eigene App heraus

